

# 布引観音 ルートマップ



- 共通コース
- 比較的ゆるやかなコース
- 急坂が続くコース

## レンタサイクル

### 小諸市観光案内所

4月～11月 9:00～17:00  
12月～3月 9:30～16:30

TEL : 0267-22-0568

※布引観音までは参詣含めてレンタサイクルで往復約2時間弱かかります。  
オススメは3時間パック！

### 電動アシスト付自転車

(まち乗りタイプ/スポーツタイプ)

1時間……………500円  
3時間パック…1,200円

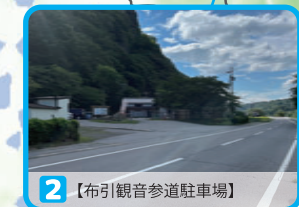
### 電動アシスト付スポーツバイク(Eバイク)

1時間……………1,000円  
3時間パック…2,500円

◆小諸駅から布引観音までの間、コンビニやスーパーはありません。(途中、自販機はあります。)

**ゴール!**  
**布引観音参道駐車場**  
※Google検索は布引観音参道駐車場に設定してください。  
※トイレ冬季閉鎖

**布引観音釈尊寺**  
急坂! 車のすれ違いできません!  
トンネルを抜けると左手に砂利の駐車場が見えてきます。特に目印がないので見逃さないように!



<地理院地図を加工して作成>

危険! 車すれ違い  
水風穴  
水風穴から布引観音への道路は幅が狭く、片側は急斜面となっており、車のすれ違いが困難な山道です。車をこする人、スリップする人続出! オススメしません!



赤い橋(大久保橋)を渡ったら、千曲川に沿った右側の道を進んでください。

石標が見えたら急坂コースは左へ下ります。直進するとゆるやかなコースに合流します。車注意!

急坂注意!

急坂注意!



こもろ観光局  
KOMORO TOURISM BUREAU

# 布引観音 布引山 釈尊寺

伝説の舞台  
「牛に引かれて 善光寺参り」

「牛にひかれて善光寺参り」とは布引山釈尊寺に伝わる縁起書にある幻牛伝説で、むかし信心を持たないおはあさんが、自分が干していた布を、角にひっかけて走り去る牛（観音様）を追いかけ、気が付くと長野の善光寺までたどり着いたことから観音様の導きだったと悟り、今までの欲張りて意地悪な心を悔い改めたと伝えられています。

その逸話から「思ってもいなかった出来事や、周りからの計らいによって、自分が良い方向へ導かれること」のことわざとなっています。



**観音堂**  
岩窟の中にあり、拝殿部分は朱塗りの懸崖造りの舞台となっています。観音堂の岩屋の奥には重要文化財の釈尊寺観音堂宮殿が安置されています。

**善光寺穴**  
長野の善光寺まで穴が通じていると言われ、昔、善光寺火災の折にこの穴から煙が出たと伝えられています。

**牛岩**  
岩に牛の姿が現れており、この布引溪谷の中でも迫力のある奇岩です。



布引観音情報  
至：東御市、布岩

駐車場から  
観音堂までは  
徒歩約20分。


至：小諸市街地

※トイレは冬季閉鎖

**布引観音参道  
駐車場**

千曲川

# 立ち寄りスポット



**MAP 氷風穴**  
風穴とは礫と礫の隙間から冷風が噴き出す穴のことで、氷集落にある氷風穴群は、冷風を逃さないよう萱屋根壁を設け天然の冷蔵庫として活用されてきました。江戸時代には氷を貯蔵し、明治大正期には蚕種の貯蔵で日本の製糸業を支えました。かつて10数基あった風穴は今では1基のみが使われています。



**MAP 氷風穴牧場**  
氷区に住む男性が一から手作りで作った小さなふれあい牧場です。ヤギとニワトリが放牧されています。



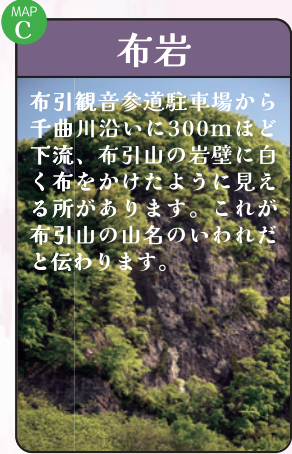
**MAP あぐりの湯**  
浅間山の山並みと小諸市内を一望できる絶景露天風呂が人気の日帰り温泉施設です。館内には広い食堂や、地元の野菜の直売所も併設されています。  
営業時間：10:00～21:00（最終受付20:30）  
TEL:0267-24-4126



**MAP 布引いちご園**  
いちご狩りサービスはゆっくりといちごを楽しんでほしいと時間無制限の食べ放題です。  
営業期間：1月～6月  
受付時間：9:00～15:00※いちごの状況により終了  
開園時間：10:00～16:00  
TEL:0267-26-2615



**MAP 布引温泉こもろ**  
小諸市の小高いところにある宿泊、日帰り温泉施設です。露天風呂は自然石を用いた解放感たぶりのお風呂です。  
日帰り入浴：12:00～20:30（最終受付20:00）  
TEL:0267-22-2288



**MAP 布岩**  
布引観音参道駐車場から千曲川沿いに300mほど下流、布引山の岩壁に白く布をかけたように見える所があります。これが布引山の山名のいわれだと伝わります。



**コース周辺のお花見スポット**

**MAP A 押出の桜**  
旧布引電鉄線の道路沿いに植えられたソメイヨシノ。桜のトンネルが見事です。

**MAP B 花川親水公園**  
花川の両岸に桜並木が続きます。車の駐車スペースがないのでレンタサイクルか徒歩でお楽しみください。